

Váš dopis zn.: 3410/20/026
Ze dne: 27. 5. 2020
Naše značka: SPU 242180/2020/144/Při
Spisová značka:

Vyřizuje.: Bc. Iva Příborská
Tel.: 727 966 743
E-mail: i.priborska@spucr.cz
ID DS: z49per3
Datum: 13. 7. 2020

MULTIAQUA s.r.o.
Bc. Kateřina Kašparová
Veverkova 1343
500 02 Hradec Králové

VYJÁDRĚNÍ K ZÁMĚRU STAVBY

Vážení,

požádali jste Státní pozemkový úřad (dále jen „SPÚ“) o stanovisko ke stavebnímu záměru: „**Ředický potok, Lukovna – Horní Ředice, rekonstrukce koryta, ř.km 0,0-11,7**“, jehož stavebníkem (investorem) je: Povodí Labe, státní podnik, se sídlem Víta Nejedlého 951, PSČ 500 03 Hradec Králové, IČ 70890005 (dále jen „navrhovatel“), zastoupený společností MULTIAQUA s.r.o. se sídlem Veverkova 1343, PSČ 500 02 Hradec Králové, IČ 60113111. V této věci Vám sdělujeme následující.


SPÚ, který je příslušný hospodařit s pozemky ve vlastnictví státu, **parc. č. KN 2306 a 2307 v katastrálním území Dolní Ředice a parc. č. 450/3 a 444/2 v katastrálním území Lukovna, okres Pardubice**, zapsanými v současné době na LV 10002, souhlasí s výše uvedeným stavebním záměrem a s využitím citovaných pozemků pro přístup ke stavbě.

Upozorňujeme však na skutečnost, že předmětné pozemky užívají třetí osoby:
parc. č. KN 2306 a 2307 v k.ú. Dolní Ředice užívá společnost SOLVIT, s.r.o. (nájemní smlouva č. 24N05/44),
parc. č. 450/3 a 444/2 v k.ú. Lukovna užívá společnost ZEAS, a.s. Pod Kunětickou horou (nájemní smlouva č. 98N03/44).
Z tohoto důvodu bude nezbytné vstoupit v jednání s uživateli pozemků.

Vyjádření SPÚ je platné 5 let od data vydání, nedojde-li ke změně stavebního záměru nebo navrhovatele.

S pozdravem

STÁTNÍ POZEMKOVÝ ÚŘAD
Krajský pozemkový úřad pro Pardubický kraj
B. Němcové 231
530 02 Pardubice



Ing. Miroslav Kučera

ředitel

Krajského pozemkového úřadu pro Pardubický kraj

Příloha:

potvrzená situace – 2 x

Na vědomí:

Povodí Labe, s.p.



ko subjekt s právem hospodařit s pozemky
č. 2306 a 2307 v k.ú. Dolní Ředice
souhlasíme s využitím těchto pozemků pro
přístup ke stavbě "Ředický potok, Lukovna –
Horní Ředice, rekonstrukce koryta, ř.km 0,0 –
11,7".

Státní pozemkový úřad
Husinecká 1024/11a, Žižkov, 130 00 Praha 3
IČ: 01312774

Ing. Miroslav Kučera

ředitel KPÚ pro Pardubický kraj

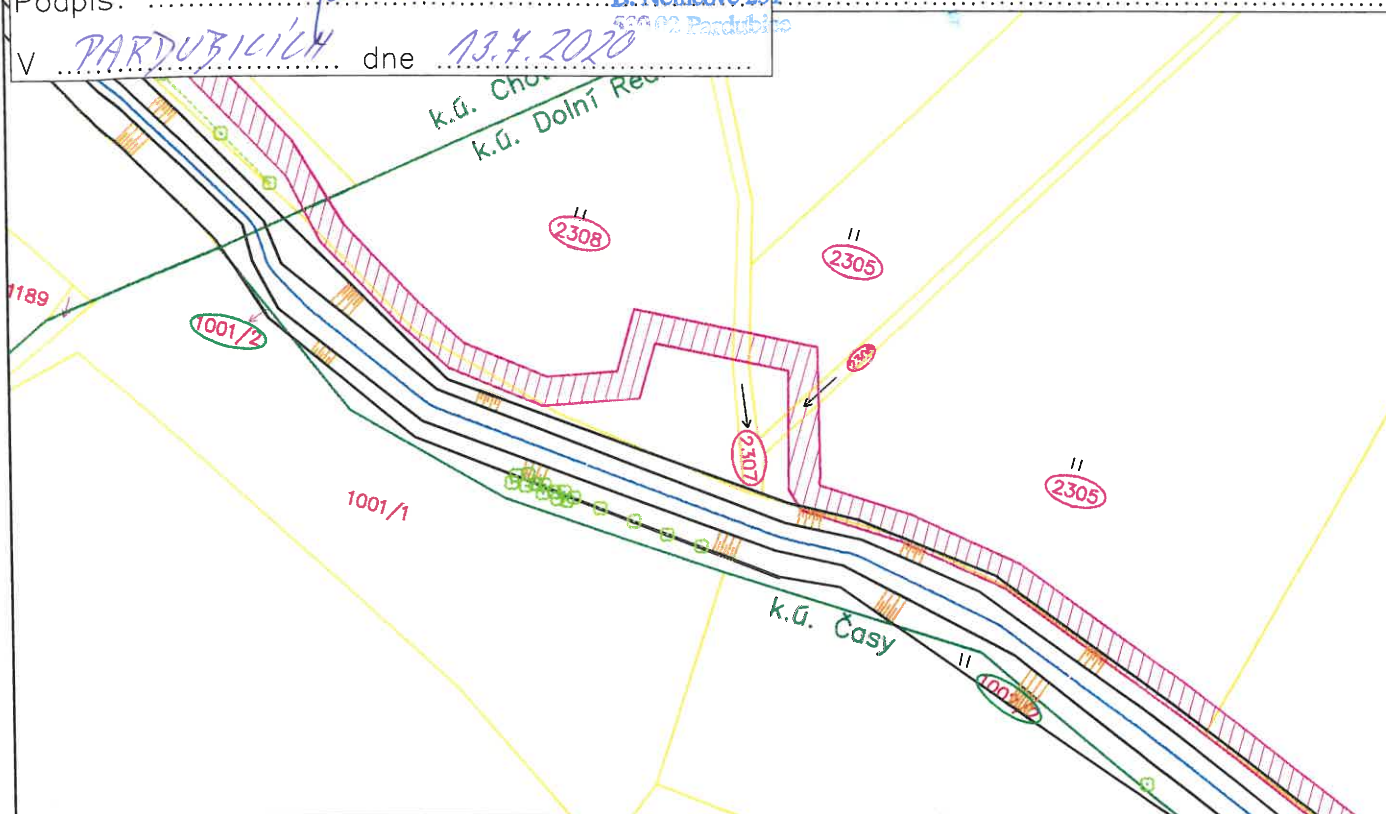
Odpovědná osoba:

Podpis:






V PARDUBICÍCH dne 13.4.2020

Podmínky souhlasu:

DLE VYJÁDRĚNÍ Č.j. SPV 242/1801/2020



LEGENDA:

-  přístupová cesta ke stavbě
-  hranice pozemků KN
-  hranice katastrálního území
-  pozemek dotčený stavbou
-  pozemek dotčený přístupovou cestou/manipulačním pruhem

Zodpovědný projektant	Vypracoval	Technická kontrola	<div><div>multi aQua</div><div>MULTIAQUA s.r.o. VEVERKOVA 1343 500 02 HRADEC KRÁLOVÉ</div><div>IČO: 60113111 TEL. +420 498 500 359 DIČ: CZ60113111 WWW.MULTIAQUA.CZ</div></div>	
Ing. Ladislav Malý	Ing. Ladislav Malý	Ing. Lubor Dítě		
Kraj: Pardubický	Obec: Lukovna, Choteč, Dolní Ředice, Horní Ředice, Holice			
Investor: Povodí Labe, státní podnik, Vřta Nejedlého 951, 500 03 Hradec Králové				
Ředický potok, Lukovna – Horní Ředice, rekonstrukce koryta, ř.km 0,0–11,7 SO 02 Choteč–Dolní Ředice, ř.km 5,148–5,775			Stupeň	DSJ
			Datum	březen 2020
			Zakázkové číslo	M20/015
			Formát	1 x A4
Katastrální situační výkres SO 02 – výřez			Měřítko: 1:1000	Číslo přílohy:

Předložená dokumentace je duševním vlastnictvím firmy Multiaqua s.r.o., Hradec Králové

D. Son

